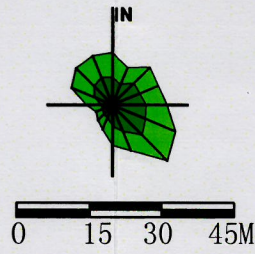
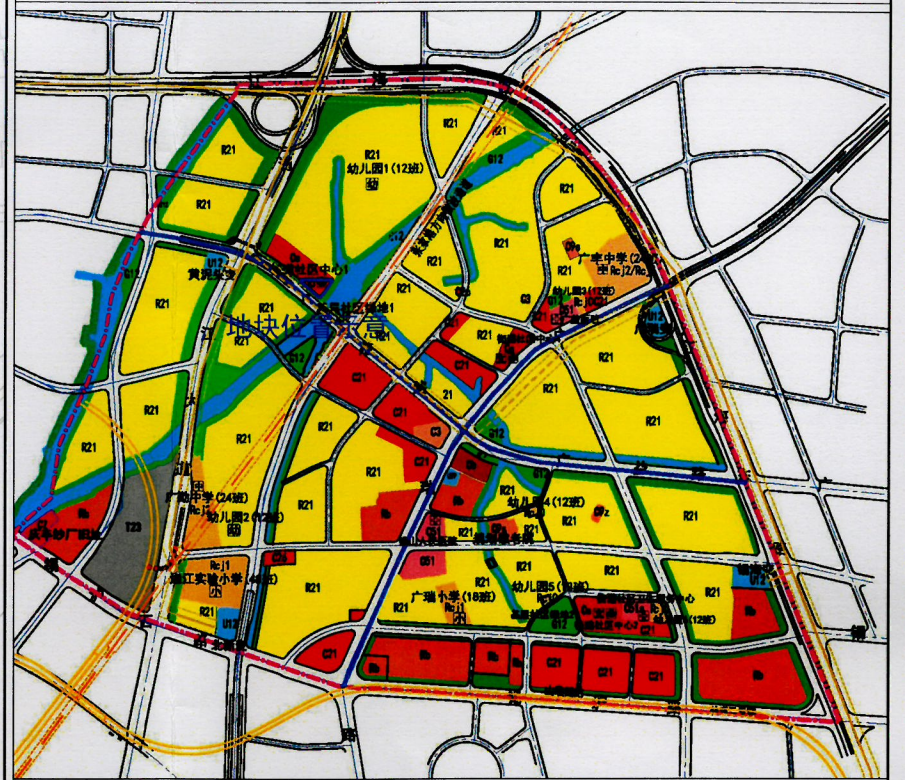


控规管理单元(CZ-CA-CE-GR)



说明：
本地块一年内未签订国有土地使用权出让合同的，地块规划图自行失效。

图例

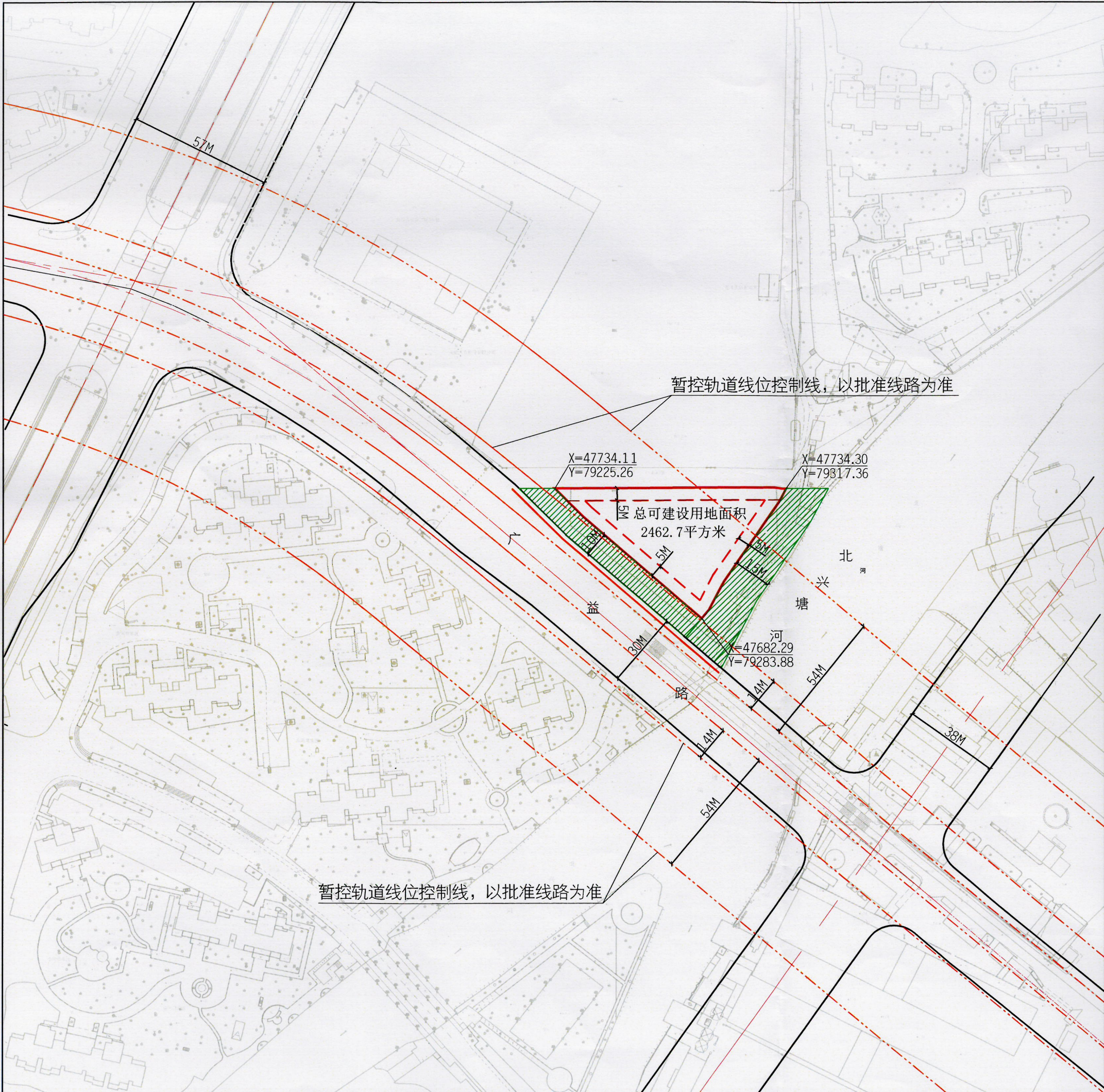
- [Symbol] 道路红线及中心线
- [Symbol] 高压线及高压控制走廊
- [Symbol] 可建设用地范围线
- [Symbol] 轨道交通控制线
- [Symbol] 建筑控制线
- [Symbol] 文物保护范围
- [Symbol] 高层建筑控制线
- [Symbol] 现状保留建筑
- [Symbol] 地下空间控制线
- [Symbol] 绿地范围
- [Symbol] 禁止机动车出入口控制线
- [Symbol] 尺寸标注
- [Symbol] 机动车开口方向

X=46339.925
Y=78053.532 坐标标注



无锡市自然资源和规划局地块规划图

地块位置	北新塘河-广益路-用地边界-用地边界		
地块名称	野花园地块	地块编号	XDG-2019-37号
所属行政区	梁溪区	日期	2019年8月



暂控轨道线位控制线，以批准线路为准

X=47734.11
Y=79225.26
X=47734.30
Y=79317.36

总可建设用地面积
2462.7平方米

X=47682.29
Y=79283.88

暂控轨道线位控制线，以批准线路为准